

# **Strategický rozvojový dokument obce Vyklantice**

**na období 2020 - 2025**

ÚNOR 2020



## OBSAH

ÚVOD.....	3
<b>A. ANALYTICKÁ ČÁST.....</b>	<b>3</b>
<b>A.1 Charakteristika obce.....</b>	<b>3</b>
1. Území.....	4
2. Obyvatelstvo.....	8
3. Hospodářství.....	9
4. Infrastruktura.....	12
5. Vybavenost.....	13
6. Životní prostředí.....	16
7. Správa obce.....	17
<b>A.2 Východiska pro návrhovou část.....</b>	<b>19</b>
<b>B. NÁVRHOVÁ ČÁST.....</b>	<b>19</b>
<b>B.1 Strategická vize.....</b>	<b>19</b>
<b>B.2 Opatření a aktivity.....</b>	<b>20</b>
<b>B.3 Podpora realizace programu.....</b>	<b>27</b>



## ÚVOD

### Základní informace

Název strategie	Strategický rozvojový dokument obce Vyklantice
Okres	Pelhřimov
Kraj	Kraj Vysočina
Rok zpracování strategie	2020
Schvalovatel strategie	Obec Vyklantice
Forma schválení strategie	Zastupitelstvem obce Vyklantice
Doba realizace strategie	2020 – 2025
Vznik strategie	Strategie vzniká v závislosti na rozvojových plánech obce Vyklantice s výhledem až do roku 2025 a souvisí s možnostmi financování jednotlivých aktivit z krajských a národních zdrojů.
Adresa obecního úřadu	Staré Vyklantice 24, 394 27 Vyklantice
Starostka	Lenka Vacková
Oficiální web	<a href="http://www.vyklantice.cz">www.vyklantice.cz</a>
E-mail	<a href="mailto:obec@vyklantice.cz">obec@vyklantice.cz</a>

Strategický rozvojový dokument obce je dokument, který představuje základní osnovu pro rozvoj obce. Rozvojový plán je důležitý pro správné načasování a realizaci všech předpokládaných záměrů. Dává jasný a ucelený přehled plánovaných záměrů v časovém horizontu pěti let tak, aby bylo možné naplánovat finanční zajištění těchto aktivit a případné čerpání dotací. Strategický dokument umožňuje vytvoření harmonogramu akcí tak, aby nedošlo k překrývání událostí a aby byl sled událostí logický. Plánování vychází z aktuálního demografického, ekonomického, sociálního, kulturního a ekologického stavu území obce. Na základě analýzy jsou identifikovány problémy a příležitosti obce a sestaven plán, který dle priorit představí řešení jednotlivých problémů a rozvoj obce.

## A. ANALYTICKÁ ČÁST

Analytická část představuje souhrn aktuálních informací o obci a slouží jako podklad pro následné navržení vhodných opatření a cílů k rozvoji obce.

### A.1 CHARAKTERISTIKA OBCE

V obci se nenachází větší průmyslové podniky.

Za zdravotní péčí občané dojíždějí do Pacova a dalších měst. Pro občany s vlastním dopravním prostředkem je tento způsob dopravy vyhovující. Problémy jsou spojeny s veřejnou dopravou.

Cestovní ruch se v obci vyskytuje v letních měsících nejčastěji formou pěší turistiky a cykloturistiky.

V obci nejsou žádné ekologické zátěže.

Vyskytují se zde brownfields typu zanedbaných budov a staveb soukromých vlastníků, které jsou z pohledu obce obtížně řešitelné.



### Znak a vlajka obce



### 1. Území

Obec Vyklantice se nachází v severozápadním cípu Kraje Vysočina v nadmořské výšce 602 m nad mořem. Příslušnou obcí s rozšířenou působností je město Pacov. Obec leží na silnici III/1281, 28 km od bývalého okresního města Pelhřimov. Rozloha katastrálního území je 681 ha. K 31. 12. 2019 žilo v obci 147 obyvatel.

Vyklantice se rozkládají v hřebenu pohoří vrchu Strážiště. Svým položením jsou přirozeným rozcestím, jehož tři nejvýznamnější směry jsou Pacov, Lukavec a Košetice. V jejich katastrálním území se nachází PR Údolí potoka u Dolské myslivny s rozlohou 6,04 ha.

Obec spravuje místní části Staré Vyklantice, Nové Vyklantice, Starý Smrdov, Nový Smrdov, Kateřinky a Petrovsko.

První písemná zmínka o obci pochází z roku 1410.

Památky v obci a okolí:

- Vyklantický zámek
- Kostel sv. Jana Nepomuckého ve Vyklanticích
- Kaple sv. Anny v Petrovsku
- Kaple Panny Marie ve Starém Smrdově
- Kaple sv. Huberta v Petrovsku
- Vrch Strážiště
- Kaple sv. Jana Křtitele pod vrchem Strážiště

### Staré Vyklantice

- obecní úřad, pošta Partner, knihovna, hostinec a penzion Vyklantice, venkovská prodejna
- kostel sv. Jana Nepomuckého, zámek Vyklantice
- dětské hřiště v nevyhovujícím stavu
- 92 trvale žijících obyvatel

### Nové Vyklantice

- rybník Obůrka
- 20 trvale žijících obyvatel



### Starý Smrdov

- kaple Panny Marie
- rybník Návesák
- dětské hřiště v nevyhovujícím stavu
- 11 trvale žijících obyvatel

### Nový Smrdov

- malá vodní nádrž
- 8 trvale žijících obyvatel

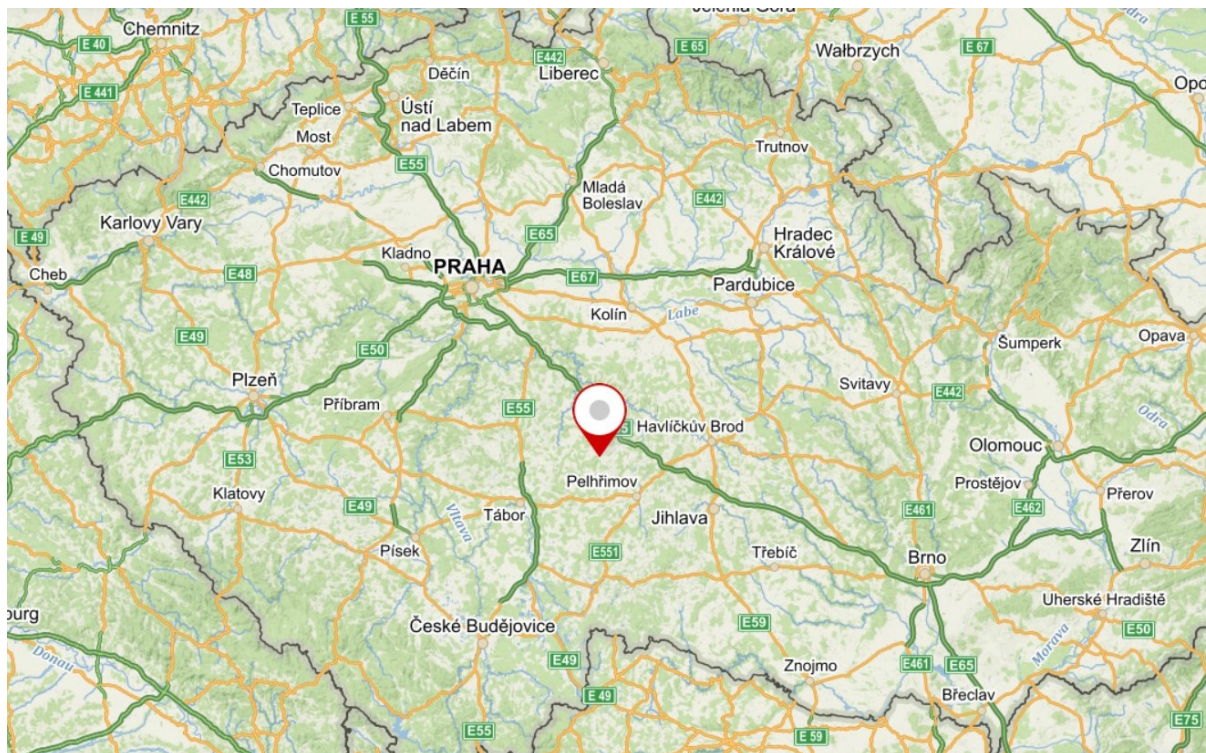
### Kateřinky

- malá vodní nádrž (bez vody – problém s vodou)
- 16 trvale žijících obyvatel

### Petrovsko

- kaple sv. Anny, hřbitov, kaple sv. Huberta
- 3 trvale žijící obyvatelé

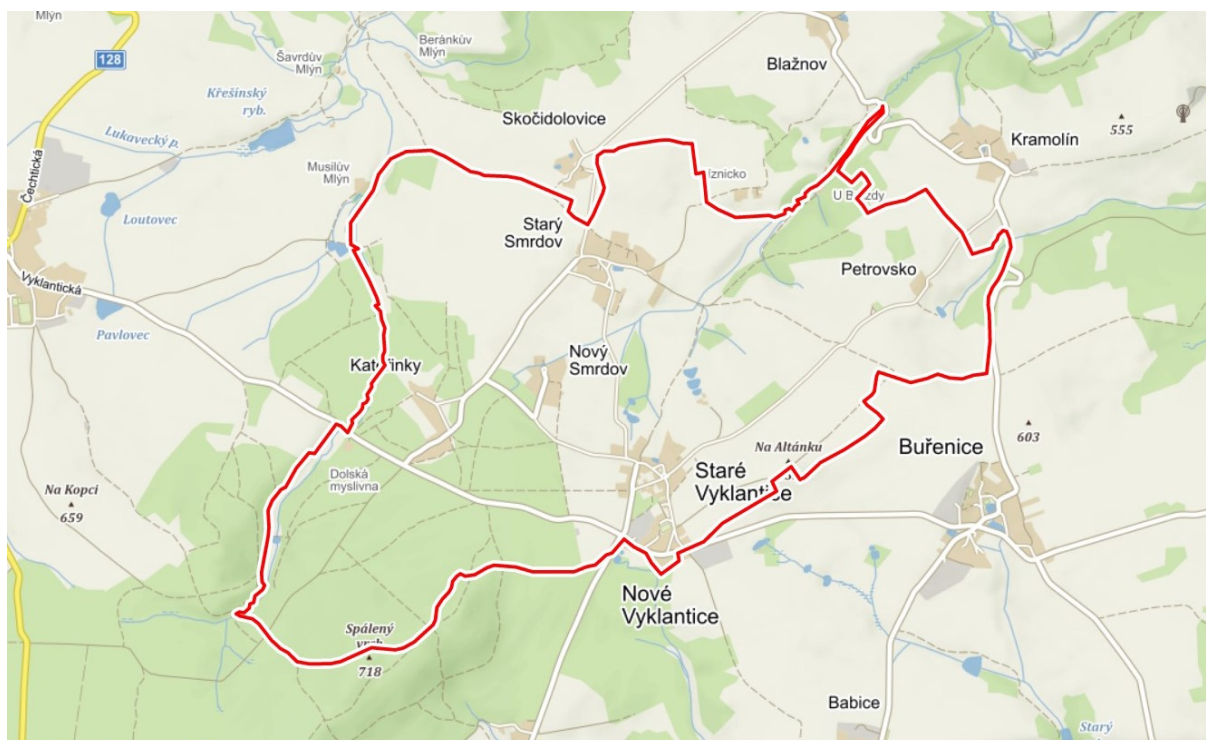
### Poloha obce v rámci ČR



Zdroj: mapy.cz



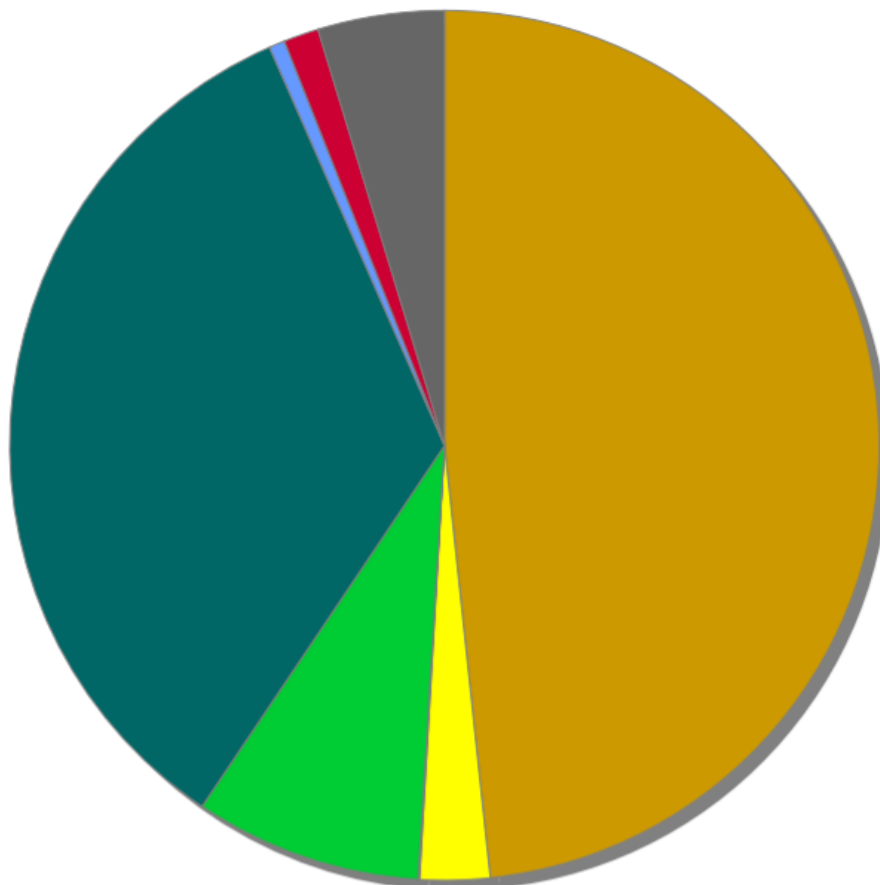
## Katastrální území obce



Zdroj: mapy.cz

## Druhy pozemků (ha)

	31. 12. 2017	31. 12. 2018
<b>Celková výměra</b>	680,94	680,85
<b>Zemědělská půda</b>	404,56	404,56
Orná půda	328,68	328,99
Chmelnice	-	-
Vinice	-	-
Zahrada	17,60	17,70
Ovocný sad	0,40	0,33
Trvalý travní porost	57,88	57,55
<b>Nezemědělská půda</b>	276,37	276,29
Lesní pozemek	231,36	231,37
Vodní plocha	4,11	4,03
Zastavěná plocha a nádvoří	8,90	8,88
Ostatní plocha	32,01	32,01



Orná půda	Chmelnice	Vinice	Zahrady	Ovocné sady	Trvalé travní porosty
Lesní pozemky	Vodní plochy	Zastavěné plochy	Ostatní plochy		

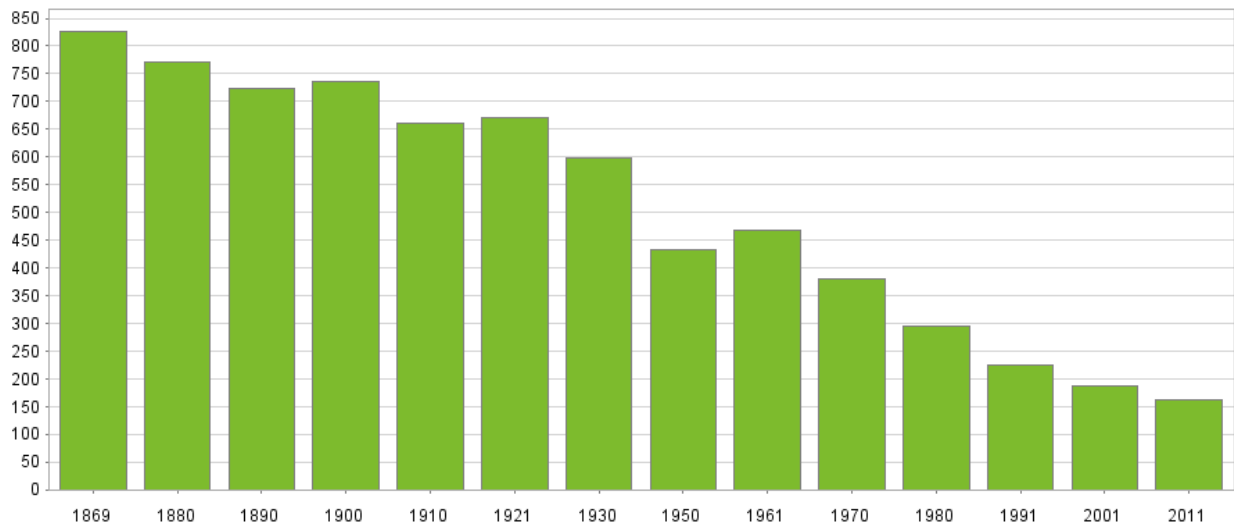
Zdroj: ČSÚ



## 2. Obyvatelstvo

### Demografická situace

#### Počet obyvatel a domů dle výsledků sčítání od roku 1869



#### Stav obyvatel k 31.12.

	2014	2015	2016	2017	2018	
Počet obyvatel celkem	156	151	141	151	155	
v tom podle pohlaví	muži	79	78	74	78	83
	ženy	77	73	67	73	72
v tom ve věku (let)	0-14	10	11	9	14	14
	15-64	92	90	83	88	87
	65 a více	54	50	49	49	54
Průměrný věk	50,7	50,0	50,9	49,1	50,4	

#### Pohyb obyvatel

	2014	2015	2016	2017	2018	
Živě narození	2	1	2	1	1	
Zemřelí	2	3	3	2	1	
Přistěhovalí	3	3	2	12	9	
Vystěhovalí	2	6	11	1	5	
Přírůstek (úbytek)	přirozený	-	-2	-1	-1	-
	stěhováním	1	-3	-9	11	4
	celkový	1	-5	-10	10	4

Zdroj: ČSÚ

**Sociální situace v obci**

Národnostní menšiny v obci se nevyskytují.

Sociálně slabé počty obyvatel – do 10 % z celkového počtu obyvatel.

Sociálně vyloučené lokality nemáme.

Problémy s uživateli návykových látek nejsou známy.

**Spolková, osvětová a informační činnost**

SDH Vyklantice – 35 členů

TJ Sokol Vyklantice – 19 členů

Myslivecký spolek svatého Huberta – 7 členů

Historické Vyklantice, z.s. – 1 člen

Podpora spolkové činnosti ze strany obce – finanční, propagační, osobní účastí.

Významné akce pořádané v obci:

Kácení máje, Pochod Zapomenutými kouty Vysočiny, koncerty, přednášky, hasičská cvičení, poutě, plesy, divadla, sportovní turnaje.

Občané jsou o kulturních a sportovních činnostech informováni formou letáků ve vitrínách v místních částech obce, na webových stránkách obce, v místním hostinci a osobní komunikací.

**3. Hospodářství****Ekonomická situace****Podnikatelské subjekty podle převažující činnosti**

Období: 31. 12. 2019

	Registrované podniky	Podniky se zjištěnou aktivitou
<b>Celkem</b>	34	13
A Zemědělství, lesnictví, rybářství	8	5
B-E Průmysl celkem	3	1
F Stavebnictví	2	1
G Velkoobchod a maloobchod; opravy a údržba motorových vozidel	6	1
H Doprava a skladování	.	.
I Ubytování, stravování a pohostinství	1	1
J Informační a komunikační činnosti	3	2
K Peněžnictví a pojišťovnictví	.	.
L Činnosti v oblasti nemovitostí	2	.
M Profesní, vědecké	2	1



a technické činnosti		
N Administrativní a podpůrné činnosti	.	.
O Veřejná správa a obrana; povinné sociální zabezpečení	2	1
P Vzdělávání	.	.
Q Zdravotní a sociální péče	.	.
R Kulturní, zábavní a rekreační činnosti	1	.
S Ostatní činnosti	4	.
X nezařazeno	.	.
Kód: PU-MOSZV-ORGNACE/2		

ZDROJ: ČSÚ

## PODNIKATELSKÉ SUBJEKTY V OBCI A JEJICH CHARAKTERISTIKA

V obci Vyklantice působí Vysočina Vyklantice a.s. se sídlem v Buřenicích. Zaměstnává do 10 zaměstnanců. Hospodaří na výměře cca 400 ha a chová cca 75 ks krav BTM.

Hostinec a penzion Vyklantice je v majetku obce a obec pronajímá tyto prostory soukromému podnikateli. V penzionu je 12 lůžek (9 přistýlek) ve 4 pokojích. Součástí hostince je sál, který má kapacitu 135 míst k sezení a 300 míst ke stání, salónek, jehož kapacita je 20 míst k sezení, výčep s 32 místy k sezení a pergola se 40 místy k sezení.

Bažantnice Vyklantice ročně odchovává cca 15 000 ks bažanta. Na lov bažanta přijíždějí do obce i zahraniční hosté. Tyto hony nabízí možnost příležitostného přivýdělku.

## SLUŽBY V OBCI

Služby v obci jsou soustředěné v místní části Vyklantice.

Pošta Partner - otevřeno 5 dní v týdnu.

Venkovská prodejna - otevřeno 5 dní v týdnu, nabízí základní potraviny a drogerii.

Hostinec a penzion – otevřeno 5 dní v týdnu (mimo neděle a pondělí).

Místní knihovna.

## CHYBĚJÍCÍ SLUŽBY V OBCI

Lékařská péče.

Školství.



## ATRAKTIVITY CESTOVNÍHO RUCHU, TURISTICKÉ CÍLE

### PŘÍRODNÍ:

#### Naučná stezka Stražiště

Výchozí bod stezky se nachází u silnice za obcí Nové Vyklantice, kde je umístěna první informační tabule. Druhou informační tabuli nalezneme na vrcholu Stražiště, vedle kaple se studánkou z 18. století. Poslední informační tabuli potkáme nedaleko Černého rybníka, směrem k obci Bratřice.

Správce stezky: Lesy ČR, Lesní správa Pelhřimov

#### Zapomenutými kouty Vysočiny

TJ Sokol Vyklantice pořádá dálkový pochod Zapomenutými kouty Vysočiny. V roce 2019 proběhl 53. ročník, kterého se zúčastnilo na 200 turistů. Pochod lze absolvovat jak pěšky, tak také na kole.

Cyklotrasy jsou vedeny převážně po silnicích III. a IV. třídy. Cykloturistické trasy jsou vedeny po místních komunikacích nebo po polních a lesních cestách. Mikroregionem Stražiště procházejí 2 významné cyklotrasy III. tř. (Č. 161 a 321) a velké množství cyklotras IV. třídy.

#### Za poznáním J. Želivského a A. Sovy – cyklotrasa č. 161:

TRASA Bystrá u Humpolce – Humpolec – Hněvkovice – Sedlice – Želiv – Křelovice – Senožaty – Onšov – Košetice – Buřenice – Vyklantice – Lukavec – Bezděkov – Horní Lhota – Načeradec

VZDÁLENOST 58,9 km

TERÉN převážně silnice III. třídy

#### Pacov – Vyklantice – cyklotrasa č. 1217:

TRASA Pacov – Hrádek – Velká Chyška – Útěchovice pod Stražištěm – Vyklantice

VZDÁLENOST 11,4 km

TERÉN silnice III. třídy

### KULTURNÍ:

Zámek Vyklantice – výstavní expozice, prohlídky na objednávku

Kostel sv. Jana Nepomuckého – koncerty, duchovní život dle oznamů farnosti, pouť

Kaple sv. Anny na hřbitově – pouť, pohřby

Kaple sv. Huberta – zahájení lovů, mše svaté

Hostinec Vyklantice – spolková činnost, divadelní představení, koncerty, přednášky, svatby, rodinné oslavy, sportovní turnaje.



### **Trh práce**

Obyvatelé Vyklantice dojíždějí za prací především do Lukavce, Pelhřimova, Košetice nebo Pacova. V obci se vyskytuje několik málo pracovních příležitostí. Je zde nabídka spíše sezónních prací.

## **4. Infrastruktura**

### **Technická infrastruktura**

#### Zajištění pitné vody a napojení na vodovod:

Napojení místních částí obce na **vodovod Vyklantice** – Nové Vyklantice, Staré Vyklantice, Kateřinky (dále předávaná voda – obec Buřenice)

Napojení místních částí obce na **vodovod Nový Smrdov** – Nový Smrdov, Starý Smrdov (dále napojení místní části Skočidolovice – obec Čáslavsko)

#### Stáří vodovodů a kanalizací:

Vodovod Vyklantice včetně prameniště	z roku 1976
Kanalizace Vyklantice	½ z roku 1976, ½ z roku 1986
Vodovod Kateřinky	z roku 2001
Kanalizace Kateřinky	z roku 1997
Prameniště Starý a Nový Smrdov	z roku 1951, oprava v roce 2013
Vodovod Starý a Nový Smrdov	z roku 2016
Kanalizace Starý Smrdov	z roku 1983
Kanalizace Nový Smrdov	z roku 1975

Kapacita vodojemu Vyklantice – 100 m<sup>3</sup>.

Kapacita vodojemu Nový Smrdov – 15 m<sup>3</sup>.

Dle výsledků pravidelných rozborů je zdejší voda dobré kvality.

Obec Vyklantice je v současné době bez ČOV. Pouze v ojedinělých případech se zde nacházejí vlastní domovní čistírny odpadních vod. Stávající nemovitosti jsou napojené na kanalizaci. Obec Vyklantice včetně jejích místních částí má povolení o vypouštění odpadních vod do roku 2023.

Plynofikace ani zásobování teplem v obci není.

Technická infrastruktura - elektrická síť. Připojení na internet si řeší domácnosti individuálně.

Nakládání s odpady – systém sběru a likvidace odpadu je řešen pomocí svozových firem. Sběrný dvůr je nejbližší v Městysi Lukavec. Skládka v obci není.

### **Dopravní infrastruktura**

Obcí Vyklantice prochází silnice III. třídy číslo 1281, silnice je ve špatném technickém stavu.

Technický stav komunikací procházejících obcí je mírně uspokojivý.

Vzdálenost obce od nájezdu na dálnici je 27 km.

Železniční trať v obci neprochází, nejbližší zastávka je v 11 km vzdáleném Pacově.

Nejvytíženější je silnice III. třídy – hlavní tranzitní tah ve směru Lukavec – Košetice. Problémem je nejen intenzita dopravy, ale i nadměrná rychlost.

Místní komunikace:

Místní komunikace jsou místy poškozené.



Zimní údržba místních komunikací probíhá formou objednávky od Místní správy a údržby silnic Pacov a vlastní obecní technikou.

Letní čištění místních komunikací probíhá formou objednávky od Místní správy a údržby silnic Pacov

Parkovací místa nejsou vyhrazena.

### ***Dopravní obslužnost***

Spoje veřejné autobusové dopravy jsou zveřejněny na [www.idos.cz](http://www.idos.cz).

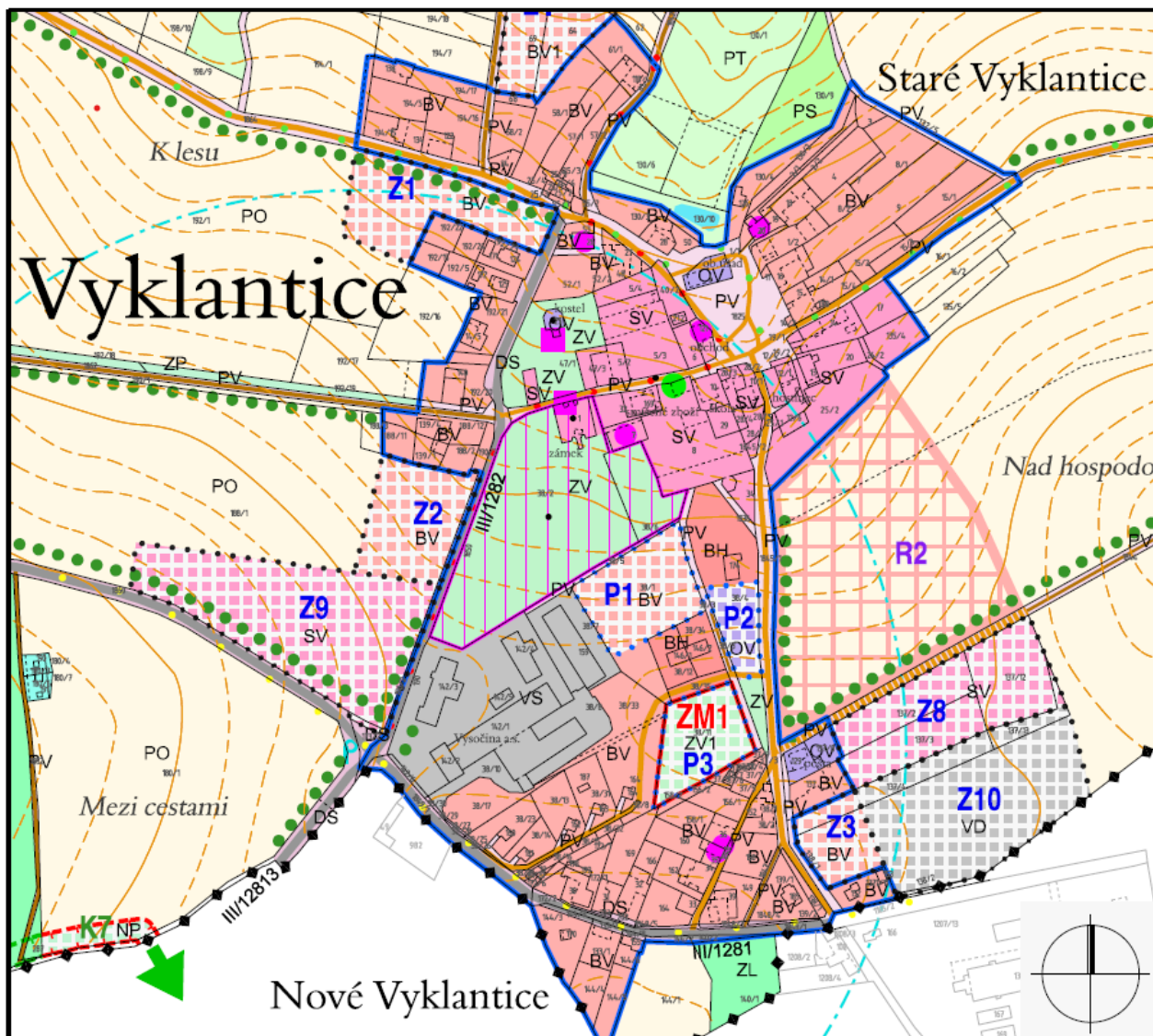
## **5. Vybavenost**

### ***Bydlení***

Počet domů v obci

	<b>Počet trvale obydlených domů</b>	<b>Počet rekreačních domů</b>
Staré Vyklantice	31	18
Nové Vyklantice	10	7
Starý Smrdov	7	28
Nový Smrdov	4	10
Kateřinky	8	12
Petrovsko	2	2
<b>CELKEM</b>	<b>62</b>	<b>77</b>

Počet obecních bytů – 4 byty.



Dle územního plánu plochy pro výstavbu domů BYDLENÍ VENKOVSKÉ (BV) tvoří:

Vyklantice: 6 parcel, z toho 3 parcely v majetku obce.

Starý Smrdov: 1 parcela

Nový Smrdov: 2 parcely

Petrovsko: 1 parcela

Dle územního plánu plochy pro výstavbu domů PLOCHY SMÍŠENÉ OBYTNÉ VENKOVSKÉ (SV) tvoří:

Vyklantice: 2 plochy

Dle územního plánu plochy pro výstavbu domů PLOCHY ÚZEMNÍCH REZERV BYDLENÍ (R1) tvoří:

Vyklantice: 1 plocha

Starý Smrdov: 1 plocha



### **Školství a vzdělávání**

V obci není mateřská ani základní škola.

Vyjíždka žáků do mateřských a základních škol – Lukavec, Velká Chyška, Pacov, Košetice. Kapacity současných naplněností škol vyhovují.

### **Zdravotnictví**

Lékařská praxe v obci není.

Občané dojíždějí do zdravotnických zařízení – nejčastěji Pacov, Pelhřimov, Tábor, Humpolec, Jihlava.

Dostupnost zdravotnické záchranné služby je do 20 min.

### **Sociální péče**

Sociální služby v obci jsou zajištěny pomocí terénní pečovatelské služby a asistence Pacov, Centrum pro zdravotně postižené Pelhřimov.

Dům sociálních služeb Pacov:

Domov pro seniory – kapacita 52 klientů.

Domov se zvláštním režimem - kapacita 28 klientů.

Podmínky pro život seniorů v obci jsou z pohledu dostupnosti služeb horší než ve městech. V mnoha případech zajišťují základní potřeby příbuzní.

### **Kultura**

Podmínky pro kulturní aktivity v obci jsou dobré.

Kulturní sál je součástí místního hostince. Zde se pořádají kulturní akce – divadelní představení, přednášky, koncerty, sportovní aktivity.

Kulturní akce pod širým nebem – Kácení máje, hasičské soutěže, pochod Zapomenutými kouty Vysočiny, poutě, dětské akce.

V roce 2020 bude znovu otevřena knihovna.

### **Sport a volnočasové aktivity**

Podmínky pro sportovní a volnočasové aktivity v obci jsou vcelku dobré, ale je třeba zlepšit stav sportoviště.

Sportovní zařízení – fotbalové hřiště je v neuspokojivém stavu.

Stávající dětská hřiště dosloužila a musí být odstraněna.

Vyvíjené sportovní a volnočasové aktivity vycházejí z aktivit místních spolků i jednotlivých obyvatel. Včetně turnajů ve stolním tenise a to ve dvouhrách a čtyřhrách.

Dostupnost chybějících sportovních a volnočasových zařízení - možnost dojíždění - Lukavec, Pacov.



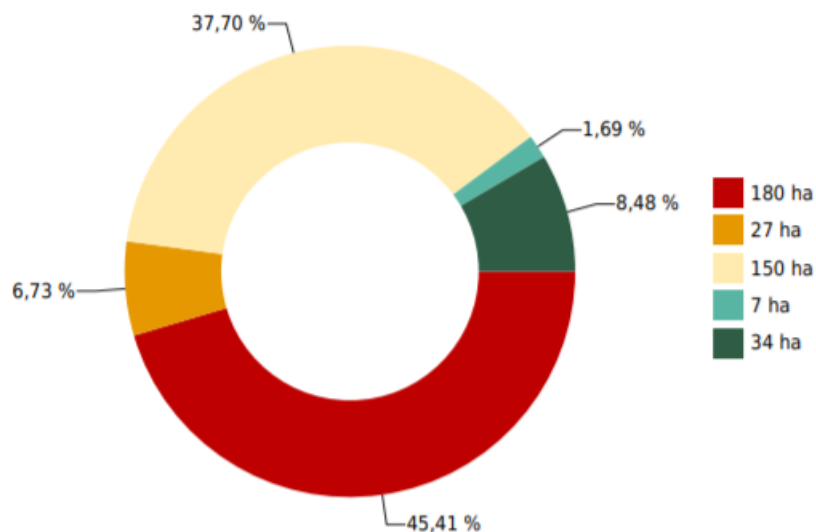
## 6. Životní prostředí

### Stav životního prostředí

Vybrané zájmové území: Vyklantice  
Kód KU: 787591  
Výměra: 680 ha  
Hodnocená plocha: 397 ha  
Počet událostí Monitoringu eroze: 1

#### Třídy ochrany ZPF

Třídy ochrany ZPF	Zastoupení (%)	Výměra (ha)
1. třída - bonitně nejcennější půdy	45,41	180,40
2. třída - půdy s nadprůměrnou produkční schopností	6,73	26,74
3. třída - půdy s průměrnou produkční schopností	37,70	149,76
4. třída - půdy s převážně podprůměrnou produkční schopností	1,69	6,72
5. třída - půdy s velmi nízkou produkční schopností	8,48	33,67
celkem	100,00	397,30



Zdroj: Statistiky VÚMOP



Kvalita ovzduší je velmi dobrá.

Kvalita vody z lokálních zdrojů je výborná.

Míra ohrožení hlukem žádná, protihlukové stěny a podobná zařízení nejsou třeba.

Plochy areálů s ekologickými zátěžemi se v obci nevyskytují.

### ***Ochrana životního prostředí***

Chráněná území na katastru obce:

PR Údolí potoka u Dolské myslivny, rozloha 6,04 ha.

Předmětem ochrany je soubor lučních ekosystémů zahrnujích početou skupinu zvláště chráněných druhů.

Nejvýznamnější rostliny: hořeček mnohotvarý český (*Gentianella praecox* subsp. *Bohemika*), vachta trojlístá (*Menyanthes trifoliata*), zábělník bahenní (*Comarum palustre*), pupava bezlodyžná (*Carlina acaulis*), vítod obecný (*Polygala vulgaris*).

Nejvýznamnější živočichové: ropucha obecná (*Bufo bufo*), skokan štíhlý (*Rana dalmatina*), skokan ostronosý (*Rana arvalis*).

Ochranu přírody v obci vnímáme jako jednu z hlavních priorit.

## **7. Správa obce**

### ***Obecní úřad a kompetence obce***

Typ obecního úřadu – Obecní úřad obce se základním rozsahem přenesené působnosti (obecní úřad I. stupně).

Obec s rozšířenou působností – ORP Pacov.

Počet zaměstnanců – jeden (poloviční úvazek)

Organizace zřizované obcí nejsou.

Ekonomické výsledky hospodaření jsou zveřejněny na [www.monitor.statnipokladna.cz](http://www.monitor.statnipokladna.cz)

### ***Hospodaření a majetek obce***

Získané nenárokové dotace v posledních 5 letech:

2015 – Zpomalovací semafor – 153 000,- Kč

2015 – Oprava vodovodu Nový a Starý Smrdov – 669 372,- Kč

2016 – MMR – Byty Staré Vyklantice č. 4 – 1 800 000,- Kč

2017 – Fond Vysočiny – Venkovská prodejna 2017 – 50 000,- Kč

2018 – Fond Vysočiny – Venkovská prodejna 2018 – 50 000,- Kč

2019 – Fond Vysočiny – Venkovská prodejna 2019 – 50 000,- Kč

Finanční majetek obce k 31. 12. 2019 – 3 750 944,61 Kč.



Nemovitý majetek obce, jeho stav a způsob využívání:

Hostinec a penzion Vyklantice – stav dobrý, pronajímán soukromému podnikateli.

Bytový dům Staré Vyklantice č. 4 – čtyři bytové jednotky po celkové rekonstrukci, střecha je třeba výhledově vyměnit, byty jsou v současné době pronajaty. V suterénu pod byty jsou garáže pro obecní techniku.

Hasičská zbrojnice – stav střešní krytiny není uspokojivý. Nyní slouží jako garáž pro hasičskou stříkačku a sídlí zde pošta Parter.

Kaple sv. Anny – střecha je zajištěna proti zatékání, třeba oprava vnitřních omítek, výměna oken, rekonstrukce oltáře a oltářního obrazu, využívána při pohřbech, poutě.

Kaple Panny Marie – třeba drobné opravy, využívána pouze jako turistické zastavení.

Rybník Obůrka – stav dobrý.

Malá vodní nádrž v Novém Smrdově – stav dobrý.

Rybník Návesák ve Starém Smrdově – protékal, nyní je stav hladiny stabilní.

Sportoviště – neuspokojivý stav, bude provedena revitalizace fotbalového hřiště, postaveno dětské hřiště.

Místní komunikace – trpí výtluky, nyní opraveno, bude třeba téměř každoročních oprav.

Vodní hospodářství – odkyselovačka, jímání vody, studně, vodovody – třeba oprav.

Veřejné osvětlení – stav dobrý, úsporná světla, ve Starém Smrdově bude třeba investice – veřejné osvětlení přeložit do země.

Hřbitov – stav hřbitovní zdi je neuspokojivý, vzhledem k finanční náročnosti opravy není investice prioritou. Oprava bude rozdělena do několika etap. Další investicí je oprava chodníku před kaplí sv. Anny. Hřbitov je využíván a denně navštěvován, je tedy prioritou jeho čistota a údržba zeleně.

### **Bezpečnost**

Aktivity zaměřené na prevenci kriminality nejsou z důvodu velmi nízké kriminality potřeba.

Počet skutečností řešených přestupkovou komisí za rok:

2019 – 4, 2018 – 3, 2017 – 2, 2016 – 3, 2015 – 2.

Způsob začlenění do integrovaného záchranného systému – JPO V.

Předcházení živelným pohromám – výsadba stromů, péče o vodní zdroje.

Varování obyvatel před nebezpečím – pomocí místního rozhlasu, osobně, informační tabule, telefonicky.

### **Vnější vztahy a vazby obce**

Svazek obcí Mikroregion Stražiště – podíl 4,35 %

Dobrovolný svazek obcí Sompo – podíl 0,31 %

Sompo a.s. – podíl 0,3 %

Obec Vyklantice nemá oficiální partnerskou obec v ČR ani zahraničí. S okolními obcemi máme velmi dobré sousedské vztahy.



## A.2 VÝCHODISKA PRO NÁVRHOVOU ČÁST

<b>SILNÉ STRÁNKY (pozitiva, rozvojové faktory)</b>	<b>SLABÉ STRÁNKY (negativa, problémy)</b>
<ul style="list-style-type: none"><li>• čistá krajina pro venkovský život</li><li>• místní kultura</li><li>• činnost spolků</li></ul>	<ul style="list-style-type: none"><li>• obecní rozpočet je přímo závislý na státních financích</li><li>• vlastní příjmy jsou velmi malé</li><li>• úbytek obyvatel, stárnoucí populace</li><li>• zaměstnanost</li><li>• velká dojezdová vzdálenost do většího města</li><li>• technický stav odkyselovačky</li><li>• není ČOV</li></ul>

## B. NÁVRHOVÁ ČÁST

### B.1 STRATEGICKÁ VIZE

Na základě výsledků z předchozích analýz a z podnětů získaných přímo od zastupitelů obce a občanů byla formována společná vize.

#### Vize:

Usilovat o hospodářský, sociální a kulturní rozvoj obce s ohledem na zachování typického krajinného rázu území. Zvýšení přitažlivosti obce pro občany i ostatní návštěvníky.

#### Strategické cíle:

Podporovat rozvoj technické a dopravní infrastruktury.

Podpora podnikání, hospodářského růstu a konkurenceschopnosti a potenciální pracovní síly.

Vytvořit vhodné podmínky pro rozvoj bydlení, služeb, vzdělání a současně i kulturního, sportovního a společenského vyžití obyvatel obce.

Podporovat další rozvoj cestovního ruchu, který může přinést domácí i zahraniční hosty a místním obyvatelům nabídne prostor pro trávení volného času.

#### Priority a opatření Strategického plánu rozvoje obce:

##### Priority:

- Řešení infrastruktury
- Řešení obnovy budov
- Lidé, život na obci a kultura
- Podpora a rozvoj podnikání



- ⇒ Fungující infrastruktura – voda, kanalizace, osvětlení, místní komunikace.
- ⇒ Podpora činnosti místních spolků.
- ⇒ Čistá krajina – zdravé životní prostředí.
- ⇒ Odpadové hospodářství s důrazem na třídění. Kontejnerová stání.
- ⇒ Čistota v obci – vlastní snahou místních obyvatel, čištění místních komunikací po zimě se jeví jako problém z časového hlediska.
- ⇒ Úprava zeleně.
- ⇒ Pošta Partner, knihovna, obecní úřad, sportoviště, dětská hřiště, místní hostinec, kulturní zařízení, venkovská prodejna, obecní byty – služby pro občany. Včetně údržby jednotlivých zařízení.
- ⇒ Údržba místních památek – kaple sv. Anny, kaple Panny Marie, kostel sv. Jana Nepomuckého
- ⇒ Vybudování kolny na p. č. 8/8
- ⇒ Bezpečnost v obci.

## B.2 OPATŘENÍ A AKTIVITY

Stručný přehled jednotlivých opatření:

1. Sportoviště Vyklantice
2. Dětské hřiště Vyklantice
3. Dětské hřiště Starý Smrdov
4. Rekonstrukce obecního úřadu
5. Dopojení přípojek na nový vodovodní řad ve Starém Smrdově
6. Úprava místních komunikací
7. Obnova zařízení majetku obce – Hostinec a penzion Vyklantice - pergola
8. Nákup čelního nakladače k traktoru
9. Nákup sklápěcího kontejneru za traktor
10. Úprava kontejnerových stání
11. Nové informační tabule
12. Podpora spolků a občanských aktivit v obci
13. Podpora venkovské prodejny
14. Nová autobusová zastávka
15. Rekonstrukce odkyselovačky
16. Zabezpečení, čištění studní a vodojemů
17. Výstavba kolny na techniku
18. Rekonstrukce oltáře v kapli sv. Anny
19. Vodní nádrž v Kateřinkách – vodní přítok
20. Hřbitovní zeď
21. Rekonstrukce kaple sv. Anna – okna, vnitřní výmalba



- 22. Nákup zahradního traktůrku a křovinořez
- 23. Výsadba zeleně
- 24. Výstavba chodníku u hlavní silnice III. třídy
- 25. Výměna střešní krytiny na budově Staré Vyklantice č. p. 4
- 26. Veřejné osvětlení Starý Smrdov

Opatření č. 1

<b>Název</b>	<b>Sportoviště Vyklantice</b>
Lokalizace	Vyklantice
Popis	Rekonstrukce sportoviště - revitalizace trávníku, poklop na šachtu, natření fotbalových branek, zeleň - odstranění stromů a náhradní výsadba. Oplocení sportoviště, malá branka, velká brána.
Zdroje financování	Rozpočet obce, Fond Vysočiny
Náklady	185 000,- Kč
Termín realizace	2020

Opatření č. 2

<b>Název</b>	<b>Dětské hřiště Vyklantice</b>
Lokalizace	Vyklantice
Popis	Úprava terénu, travnatá dopadová plocha, herní prvky, ekologický prvek, oprava altánu, lavičky, odpadkový koš
Způsob financování	Rozpočet obce, MMR
Náklady	390 000,- Kč
Termín realizace	2020

Opatření č. 3

<b>Název</b>	<b>Dětské hřiště Starý Smrdov</b>
Lokalizace	Starý Smrdov
Popis	Odstranění stávajících herních prvků, travnatá dopadová plocha, herní prvky
Způsob financování	Rozpočet obce
Náklady	85 000,- Kč
Termín realizace	2020

Opatření č. 4

<b>Název</b>	<b>Rekonstrukce obecního úřadu</b>
Lokalizace	Obecní úřad Vyklantice
Popis	topení, elektřina, výmalba, zabezpečení, přesun Pošta Partner, knihovna
Způsob financování	Rozpočet obce, Fond Vysočiny
Náklady	250 000,- Kč
Termín realizace	2020



Opatření č. 5

Název	Dopojení přípojek - na nový vodovodní řad Starý Smrdov
Lokalizace	Starý Smrdov
Popis	Dopojení novéh vodovodního řadu, vodovodních přípojek k objektům ve Starém Smrdově. Starý vodovodní řad bude odpojen.
Způsob financování	Rozpočet obce - nové přípojky k hranicím pozemku, Vlastníci nemovitostí - nové přípojky od hranice pozemku k nemovitosti.
Náklady	Přepojení stávající přípojky na nový řad bez uzávěru - 5 000,-Kč, přepojení stávající přípojky plus šoupě - 10 280,-Kč, zhotovení nové přípojky ve volném terénu - 800 ,-Kč/1 bm, navýšení ceny za podvrt - plus 1 000,-Kč/1bm. Ceny bez DPH.
Termín realizace	2020

Opatření č. 6

Název	Úprava místních komunikací
Lokalizace	Vyklantice za Okálem, Petrovsko směrem ke kapli sv. Huberta
Popis	Úprava místních komunikací.
Způsob financování	Rozpočet obce.
Náklady	30 000,- Kč
Termín realizace	2020

Opatření č. 7

Název	Obnova budovy a zařízení v majetku obce - Hostinec a penzion Vyklantice
Lokalizace	Vyklantice
Popis	Výstavba pergoly v zadní části budovy.
Způsob financování	Rozpočet obce.
Náklady	120 000,- Kč
Termín realizace	2020

Opatření č. 8

Název	Údržba zeleně v obci
Lokalizace	Katastrální úzení Vyklantice
Popis	Nákup čelního nakladače k traktoru včetně příslušenství
Způsob financování	Rozpočet obce
Náklady	220 000,- Kč
Termín realizace	2020

Opatření č. 9

Název	Údržba zeleně v obci
Lokalizace	Katastrální území Vyklantice
Popis	Nákup sklápěcího kontejneru za traktor
Způsob financování	Rozpočet obce, Fond Vysočiny
Náklady	300 000,- Kč
Termín realizace	2020



Opatření č.

10

<b>Název</b>	<b>Odpady, kontejnerová stání</b>
Lokalizace	Vyklantice
Popis	Kontejnerová stání
Způsob financování	Rozpočet obce
Náklady	65 000,- Kč
Termín realizace	2020

Opatření č.

11

<b>Název</b>	<b>Informační tabule</b>
Lokalizace	Všechny místní části
Popis	Umístění nových informační tabulí.
Způsob financování	Rozpočet obce
Náklady	60 000,- Kč
Termín realizace	2020

Opatření č.

12

<b>Název</b>	<b>Podpora spolků a občanských aktivit v obci</b>
Lokalizace	Poutě u Sv. Anny, Kácení Máje, Pochod zapomenutými kouty Vysočiny, Hasičské cvičení, Rozsvícení vánočního stromku
Popis	Podpora místních spolků, zapojení obce.
Způsob financování	Rozpočet obce
Náklady	25 000,- Kč
Termín realizace	Akce se pořádají každoročně

Opatření č.

13

<b>Název</b>	<b>Podpora Venkovské prodejny</b>
Lokalizace	Vyklantice
Popis	Podpora provozu Venkovské prodejny.
Způsob financování	Rozpočet obce, Fond Vysočiny
Náklady	71 400,- Kč
Termín realizace	Podpora probíhá každoročně

Opatření č.

14

<b>Název</b>	<b>Autobusová zastávka</b>
Lokalizace	Vyklantice
Popis	Odstranění stávající nevyhovující zastávky, úprava terénu, instalace nové autobusové zastávky
Způsob financování	Rozpočet obce, Fond Vysočiny
Náklady	200 000,- Kč
Termín realizace	2021



Opatření č. 15

<b>Název</b>	<b>Rekonstrukce odkyselovačky</b>
Lokalizace	Vyklantice
Popis	Rekonstrukce stavební části odkyselovačky včetně dalšího zařízení.
Způsob financování	Rozpočet obce, Fond Vysočiny
Náklady	500 000,- Kč
Termín realizace	2021

Opatření č. 16

<b>Název</b>	<b>Čištění studní, vodojemů, zabezpečení</b>
Lokalizace	Vyklantice, Nový Smrdov
Popis	Mechanické čištění studní a vodojemů, zabezpečení studní novými poklopy s kontrolním otvorem a zámky.
Způsob financování	Rozpočet obce, OPŽP, Fond Vysočiny
Náklady	200 000,- Kč
Termín realizace	2021

Opatření č. 17

<b>Název</b>	<b>Výstavba kolny</b>
Lokalizace	Vyklantice
Popis	Výstavba "kolny" - přístřešku pro parkování techniky.
Způsob financování	Rozpočet obce, Fond Vysočiny
Náklady	300 000,- Kč
Termín realizace	2021

Opatření č. 18

<b>Název</b>	<b>Rekonstrukce oltáře kaple sv. Anna</b>
Lokalizace	Kaple sv. Anna - Petrovsko
Popis	Rekonstrukce oltáře a oltářního obrazu.
Způsob financování	Rozpočet obce, MMR
Náklady	350 000,- Kč
Termín realizace	2022 - 2023

Opatření č. 19

<b>Název</b>	<b>Vodní nádrž</b>
Lokalizace	Kateřinky
Popis	Zajistit zdroj vody, případná oprava malé vodní nádrže.
Způsob financování	Rozpočet obce
Náklady	100 000,- Kč
Termín realizace	2022



Opatření č. 20

Název	Hřbitov
Lokalizace	Hřbitov u Sv. Anny Petrovsko
Popis	Oplocení hřbitova
Způsob financování	Rozpočet obce, Fond Vysočiny
Náklady	1 300 000,- Kč
Termín realizace	I. Etapa 2022, II. Etapa 2023, III. Etapa 2024

Opatření č. 21

Název	Rekonstrukce kaple sv. Anna
Lokalizace	Kaple sv. Anna - Petrovsko
Popis	Výměna oken, vnitřní výmalba
Způsob financování	Rozpočet obce, Fond vysočiny, ORP Pacov
Náklady	300 000,- Kč
Termín realizace	2023

Opatření č. 22

Název	Údržba zeleně v obci
Lokalizace	Katastrální území Vyklantice
Popis	Nákup zahradního traktúru, křovinořez
Způsob financování	Rozpočet obce
Náklady	200 000,- Kč
Termín realizace	2023

Opatření č. 23

Název	Výsadba zeleně
Lokalizace	katastr Vyklantice
Popis	Výsadba ovocných stromů podél místních komunikací
Způsob financování	Rozpočet obce, dobrovolnická akce
Náklady	50 000,- Kč
Termín realizace	průběžně, do roku 2025

Opatření č. 24

Název	Oprava a výstavba chodníku
Lokalizace	Vyklantice - silnice III. Třídy 1281, směr Buřenice a Lukavec
Popis	Výstavba a oprava chodníku podél hlavní silnice procházející obcí. Akci uskutečnit zároveň s opravou hlavní silnice.
Způsob financování	Rozpočet obce, Fond Vysočiny
Náklady	
Termín realizace	I. Fáze - projekt zároveň s KSUSV, II. Fáze - realizace současně s KSUSV. Předběžně do roku 2025



Opatření č. 25

Název	Obnova budovy v majetku obce - bytový dům
Lokalizace	Staré Vyklantice č. p. 4
Popis	Výměna střešní krytiny.
Způsob financování	Rozpočet obce, Fond Vysočiny
Náklady	400 000,- Kč
Termín realizace	předběžně rok 2025

Opatření č. 26

Název	Veřejné osvětlení
Lokalizace	Starý Smrdov
Popis	Rekonstrukce veřejného osvětlení, zároveň s akcí E.ON energie nízkého napětí do země.
Způsob financování	Rozpočet obce
Náklady	250 000,- Kč.
Termín realizace	předběžně do roku 2025



### B.3 PODPORA REALIZACE PROGRAMU

- ⇒ Strategický rozvojový dokument včetně jeho aktualizací bude zpřístupněn na webových stránkách obce.
- ⇒ Organizační kroky nezbytné pro rozjezd realizace Strategického rozvojového dokumentu a pro využívání k řízení obce – seznámení pracovníků obce.
- ⇒ Způsob aktualizace Strategického rozvojového dokumentu: Dílčí revize, doplnění a aktualizace budou prováděny přímo úpravou Strategického rozvojového dokumentu s uvedením termínu aktualizace a jeho schválení.

Strategický rozvojový dokument obce Vyklantice byl schválen zastupitelstvem obce dne 11.2.2020, usnesením č. 114/14/2020

čj. ObU VYK /198/2020 ze dne 12.2.2020

počet listů celého dokumentu: 27

počet příloh: 0 počet listů příloh: 0

spisový znak/skartační VŠEOB/71, znak/skartační lhůta A/10

Lenka Vacková, starostka obce