




LEGENDA (situace)

-  PŘECHODNÉ DOPRAVNÍ ZNAČENÍ
-  STÁVAJÍCÍ DOPRAVNÍ ZNAČENÍ
-  STÁVAJÍCÍ DOPRAVNÍ ZNAČENÍ - DOČASNĚ ZNEPLATNĚNÉ

1) Veškeré dopravní značení bude realizováno v souladu s TP č.66
 2) Stávající dopravní značení v rozporu se značením bude zakryto, zneplatněno

STAVBA: II/128 Pacov - Lukavec, 1. stavba
TERMÍN OMEZENÍ: 1.2.025 - 31.10.2024

- Uzavřený úsek silnice II/128 v km 4,473 - 8,917 mezi Lukavcem a Salačovou Lhotou pro veškerou dopravu „MIMO VOZIDEL S POVOLENÍM STAVBY“.
 Délka uzavřeného úseku silnice II/128: 4,4 km
- Objízdná trasa pro vozidla do 9 tun po silnici: II/128, III/12813, III/1281
 Délka objízdné trasy: 20,5 km
- Objízdná trasa pro vozidla nad 9 tun po silnici: II/128, II/129, II/112, III/1281
 Délka objízdné trasy: 34,0 km